

DATOS TECNICOS DE LA CARRERA:

II CARRERA DE MONTAÑA ALMERIA

Perteneciente a: Copa Andaluza de Carreras por Montaña

Distancia: 23,120km

Desnivel + (subida): 1150mts

Desnivel - (bajada): 1150mts

Desnivel Acumulado (+ y -): 2298metros

Desglose recorrido en %:

Sendero: 75 %

Pista-Camino: 20 %

Campo a través: 3 %

Asfalto: 2 %

Firme predominante del circuito: Las sendas y los caminos y pistas con piedra suelta.

Grado dificultad: medio

Puntos kilométricos de Controles de Avituallamiento: 1/ 5km -2/ 9km -3/13km -4/19 Km -
5 / Meta

Reunión Técnica Pre-Carrera: Si (Hotel Tryp Indalo)

Servicios para los corredores:

Dorsal y bolsa del corredor.

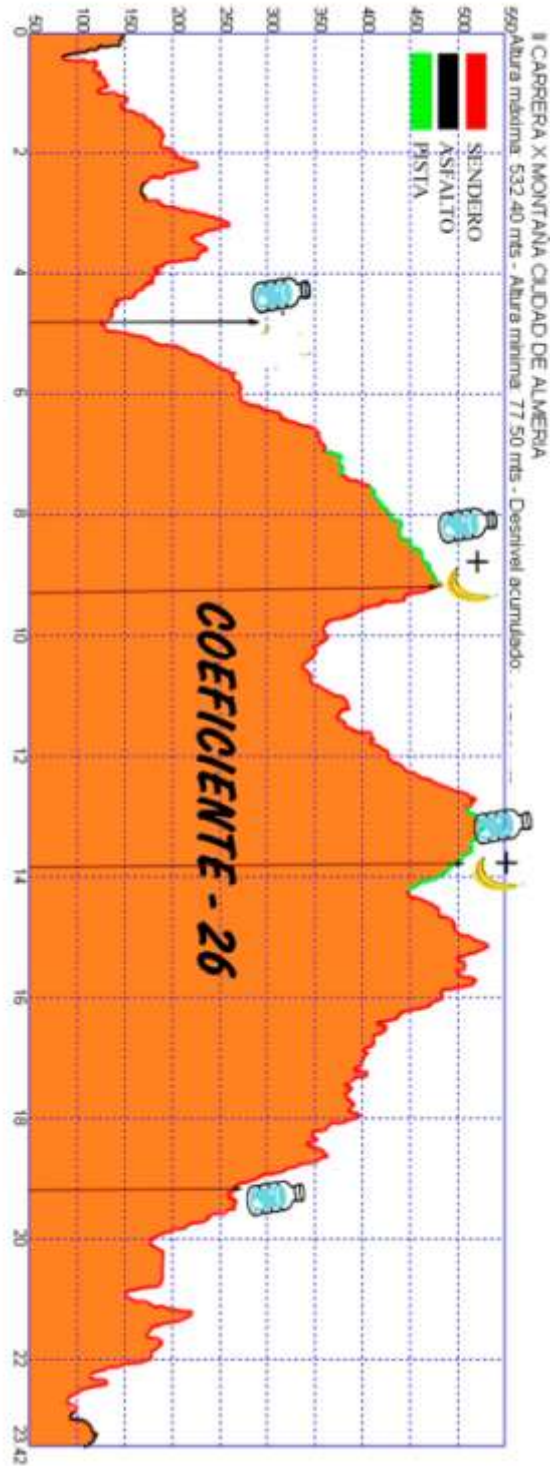
Charla técnica.

Servicio de guardarropas. Y Servicio de Duchas

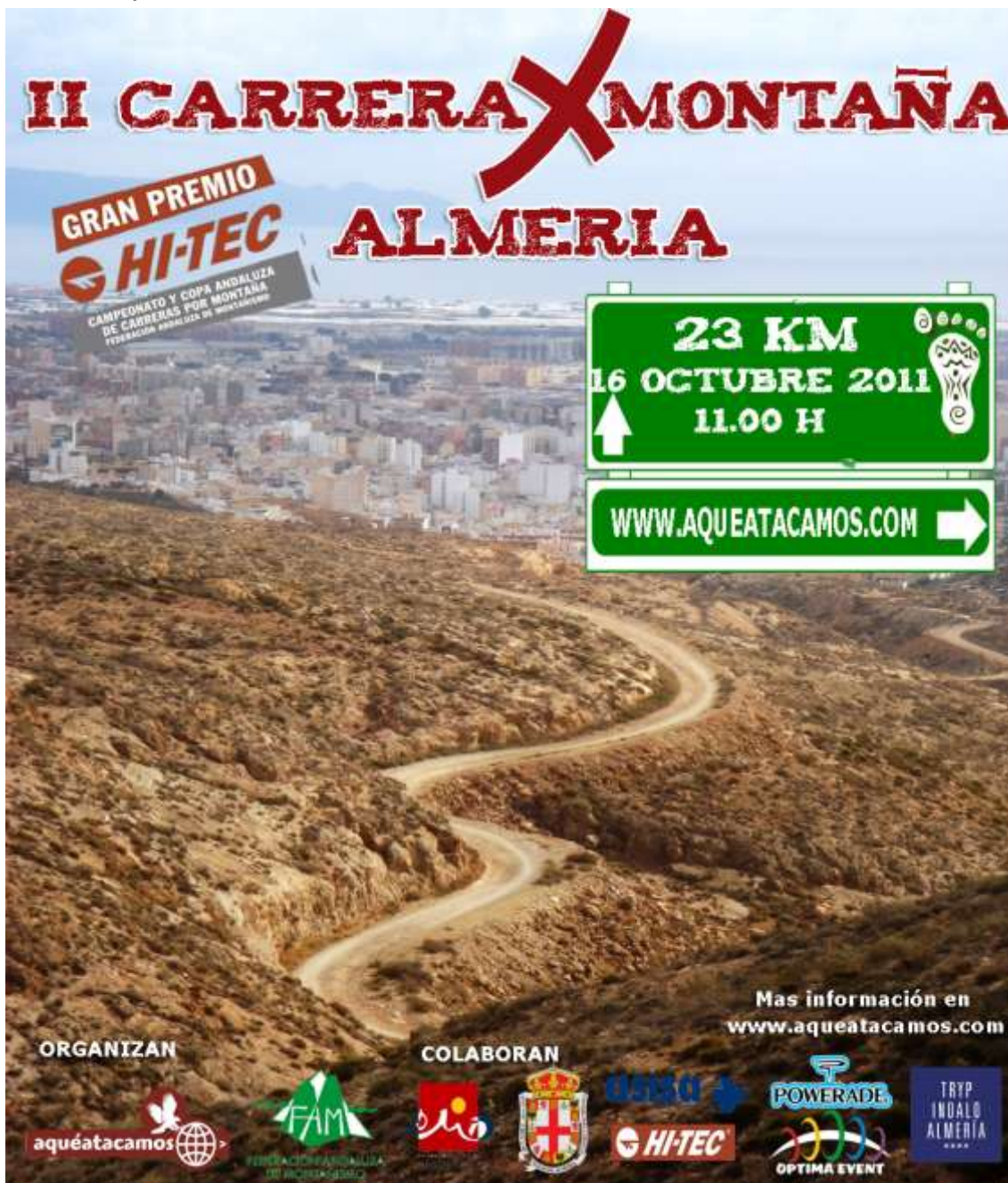
4 Avituallamiento en carrera.

Botiquín en los avituallamientos. Ambulancias medicalizadas.

Descripción de los Avituallamientos:



Cartel de la prueba





II CARRERA X MONTAÑA
ALMERIA







GRAN PREMIO HI-TEC
CAMPEONATO Y COPA ANDALUZA DE CARRERAS POR MONTAÑA FEDERACION ANDALUZA DE MONTAÑISMO

23 KM
16 OCTUBRE 2011
11.00 H

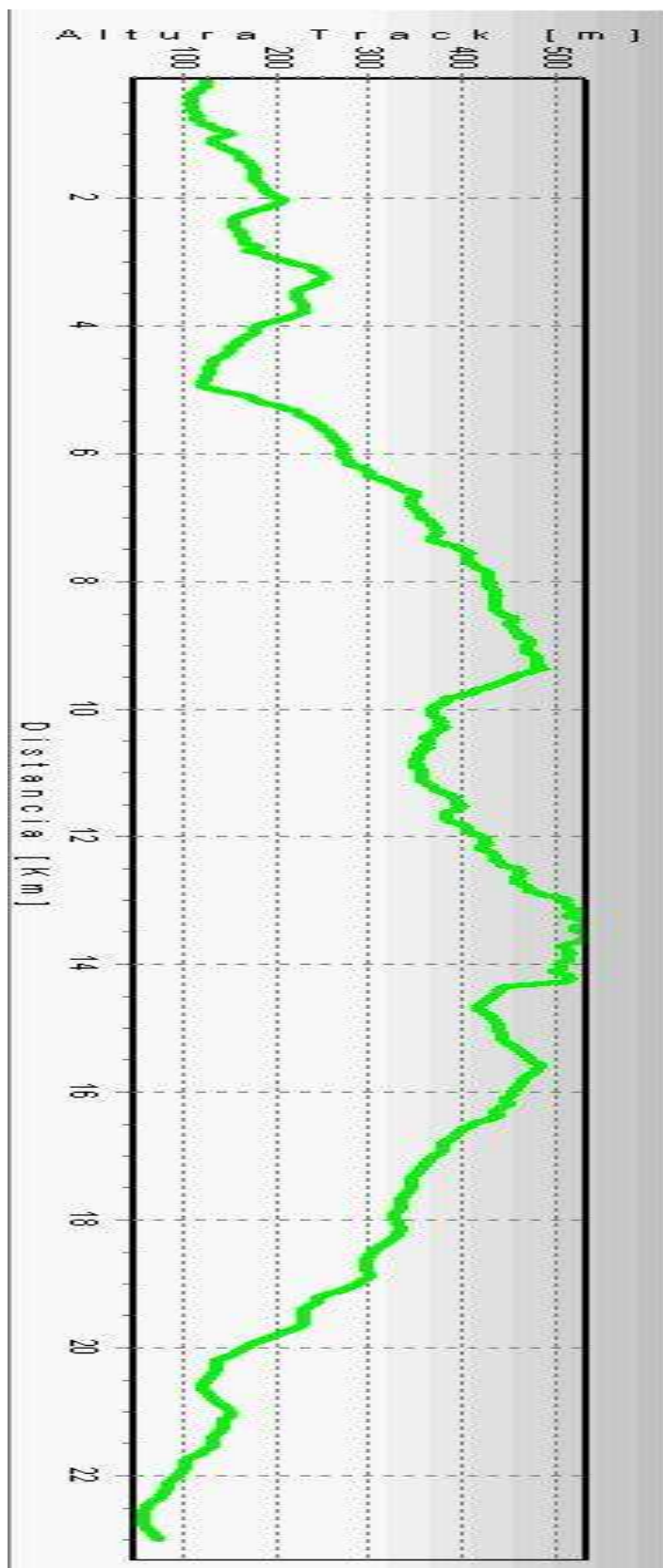
WWW.AQUEATACAMOS.COM

Mas información en www.aqueatacamos.com

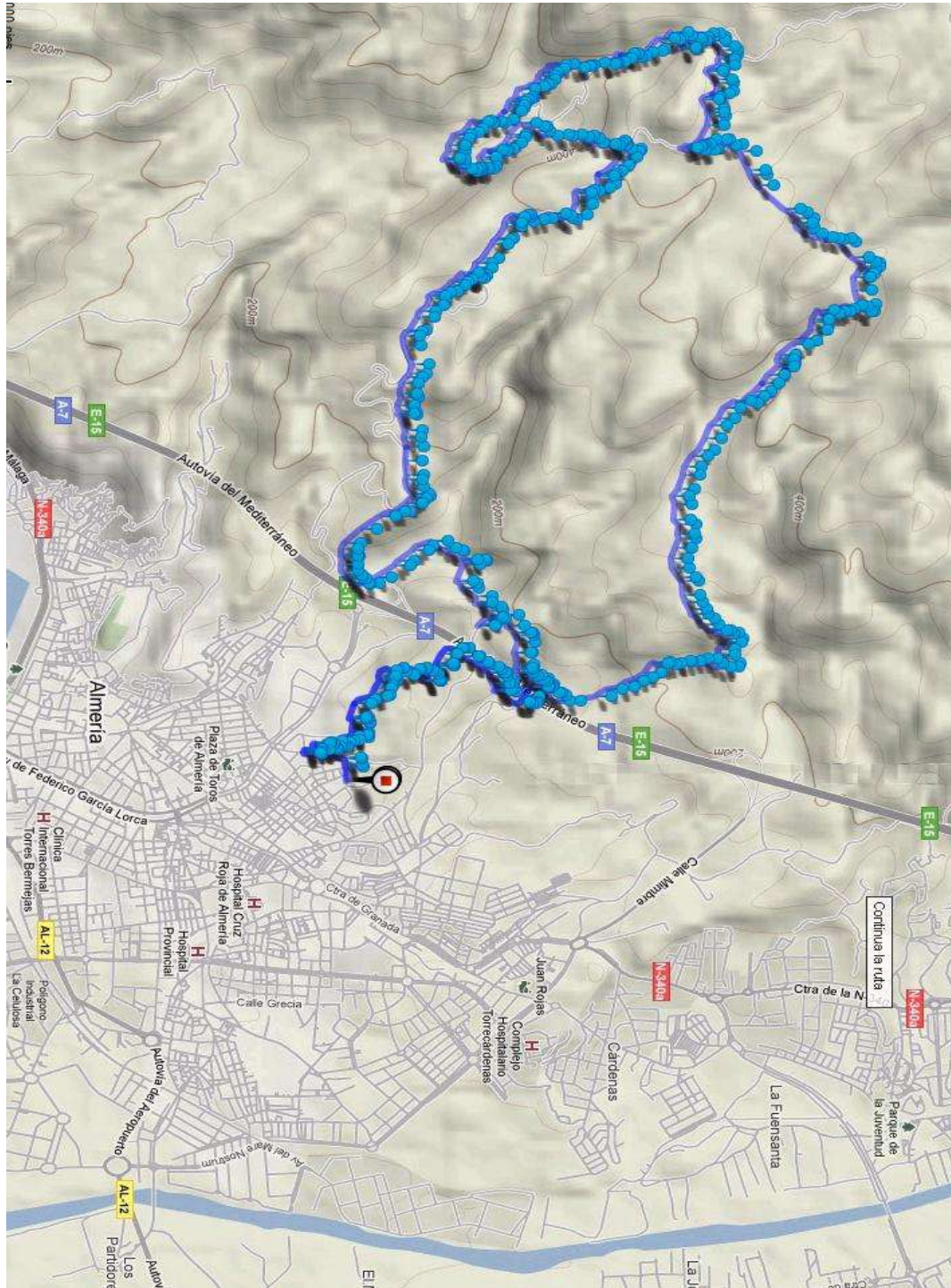
ORGANIZAN
aqueatacamos   FEDERACION ANDALUZA DE MONTAÑISMO

COLABORAN
      OPTIMA EVENT

PERFILPERFIL DE LA CARRERA



PLANO DE SITUACION DE LA CARRERA



PLANO DE SITUACION II



FOTOGRAFIAS CIRCUITO.



FOTOGRAFIAS CIRCUITO II



BOLSA DEL CORREDOR.

CAMISETA TECNICA



PATROCINADORES

